

新北市五股區建立災時公用車輛（公車、社區巴士等）疏運機制，及初期交通運輸機制不足之因應作為

一、備載機制：

(一) 動員依據：依據災害防救法、全民防衛動員準備法、公路法、運輸業管理規則等相關規定辦理。

(二) 動員順序：

除本所公務車及轄內各機關，如：除本所公務車及轄內各機關，如五股清潔隊支援車輛、五股衛生所公務車、五股國小特教車等單位，動員能量尚有本所新巴士(社區巴士)車輛，動員能量尚有本所新巴士(社區巴士)車輛；另本所與指南汽車客運公司簽訂「新北市五股區公所調用客運車輛辦理疏運任務契約書」，補充大型及中型車能量，全力配合調派車輛支援輸運，於第一時間疏散災區人員及補充物資，以因應初期交通運輸機制不足。

(三) 如遇上述能量仍不足時，將請新北市政府支援，調用客運民間車輛三重客運、指南客運、首都客運進行輸運，以完成疏散救災為主要目標。

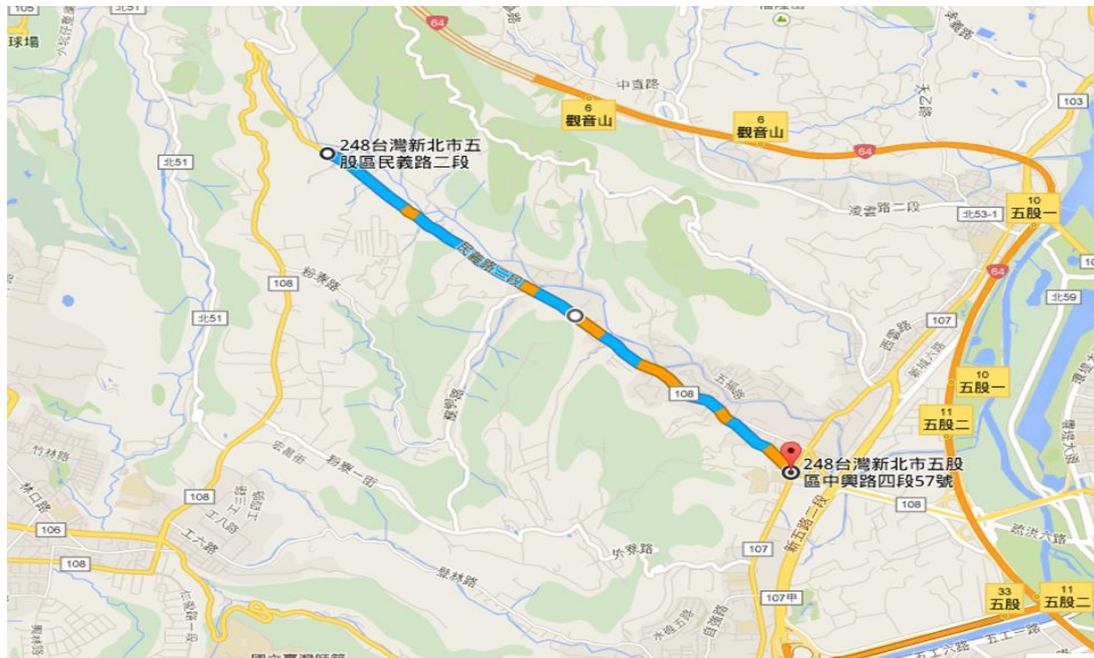
(四) 疏運災區民眾之順序，將以行動不便(年長者者)，優先進行撤離，行動不便者(輪椅)，經洽新北市政府交通局，若遇災害發生，請復康巴士支援。進行撤離由里長、里幹事、警察、國軍及消防等單位，指揮及協助當地居民，依疏避難路線疏散至避難所，再進行其他民眾撤離工作。

新北市五股區土石流災害期間疏散規劃路線

五股區共計 9 條土石流潛勢溪流，位置分別於五龍里、民義里、陸一里、福德里、觀音里。其防災疏散至避難處所之動線規劃(替代路線)如下：

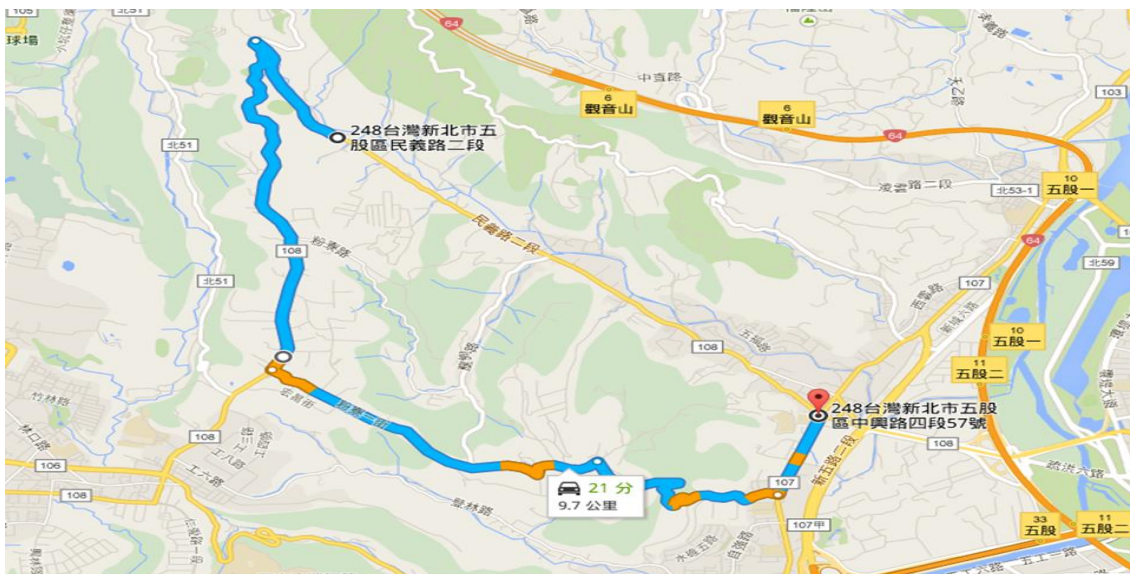
一、五龍里 ➡ 避難處所：五股國小

(民義路二段- 五股國小：成泰路二段 49 號)



改道路線

(民義路二段中斷-改走粉寮路至五股國小)



二、民義里(陸一里)→避難處所：五股國小
(民義路一段- 五股國小：成泰路二段 49 號)



改道路線
(民義路一段中斷-改走工商路至五股國小)

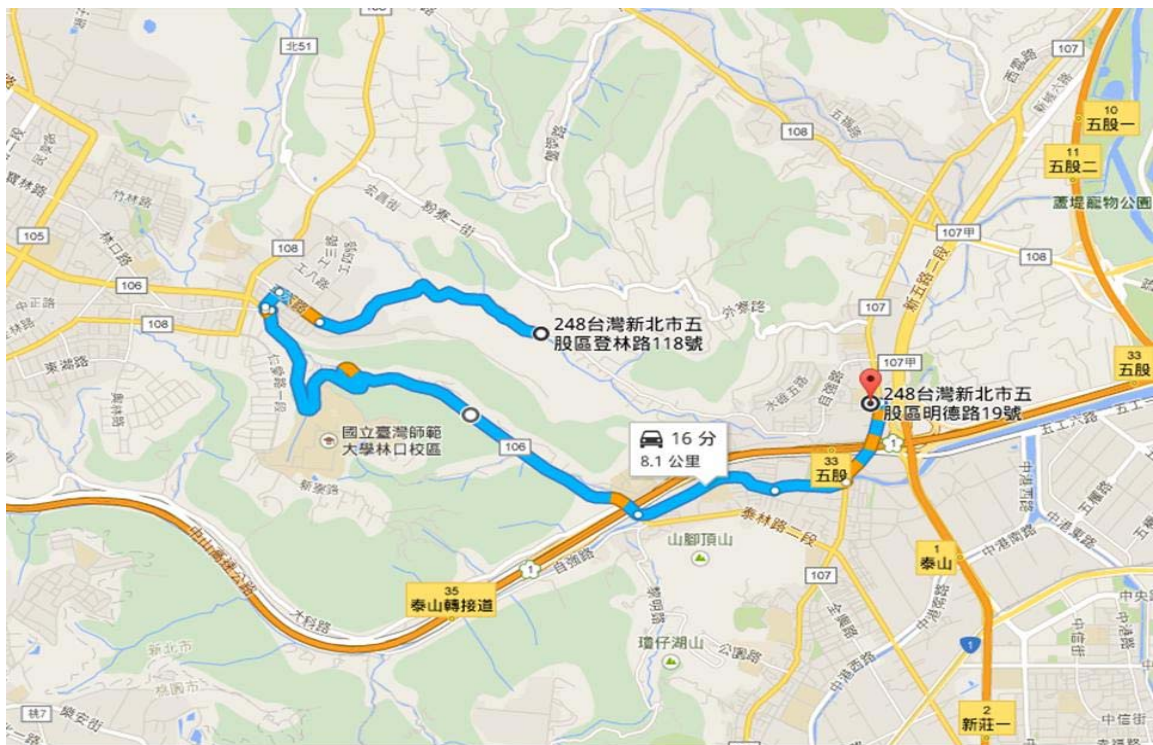


三、福德里 → 避難處所：德音國小
(登林路- 德音國小：明德路 2 號)



改道路線

(登林路中斷-改走林口粉寮路至德音國小)



四、觀音里 → 避難處所：成州國小

(凌雲路三段- 成州國小：成泰路三段 493 號)



改道路線

(凌雲路中斷-改走孝義路至成州國小)



五股交通中斷訊息發布機制

發布機制流程圖

